

	OSTATNÍ PLOCHA
	MÍSTEK

FRÝDEK-MÍSTEK  
MORAVSKOSLEZSKÝ

## PODÉLNÝ PROFIL M 1:500/50

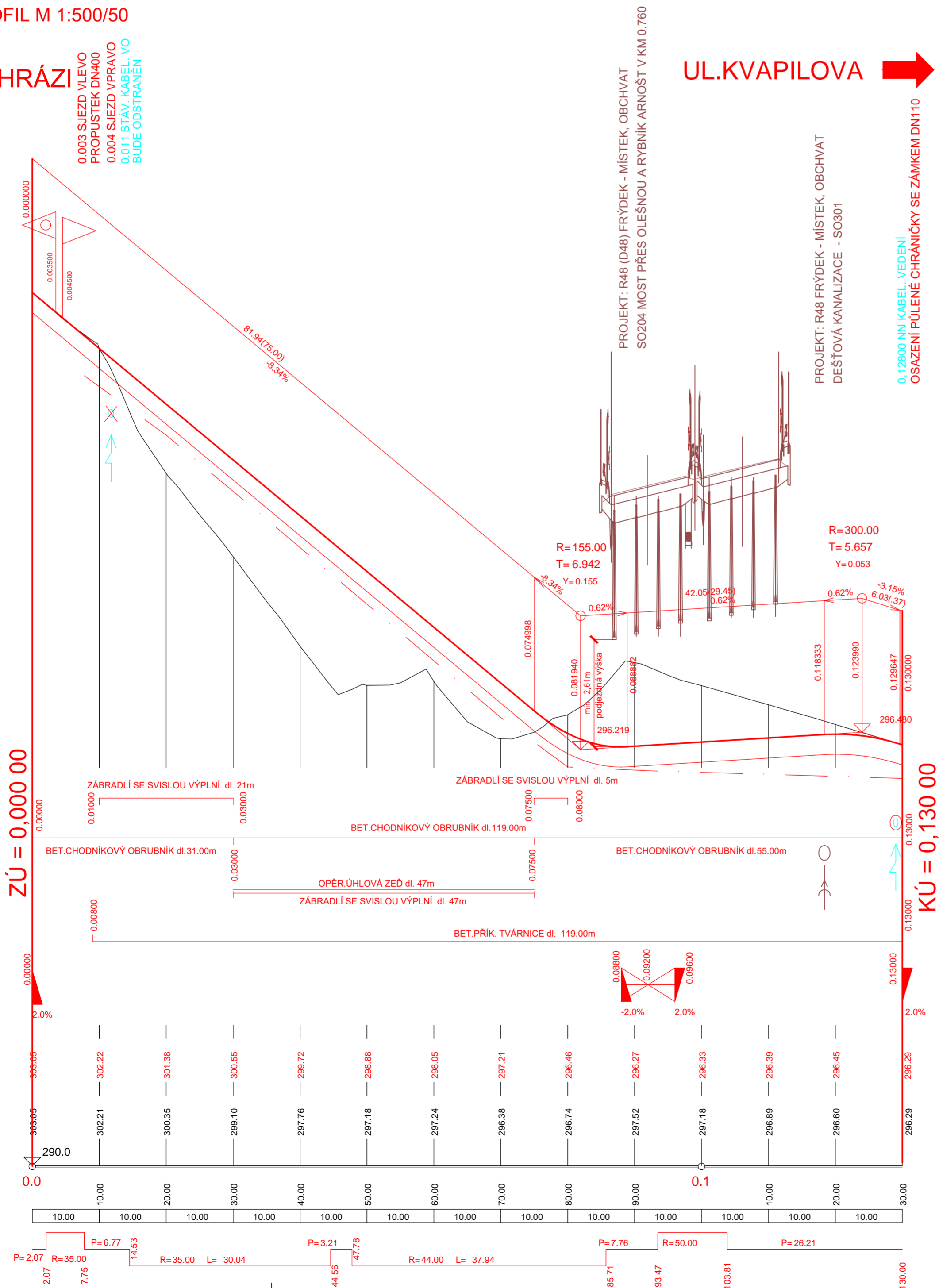
0.003 SJEZD VLEVO  
PROPUSTEK DN400  
0.004 SJEZD VPRAVO  
0.011 STÁV. KABEL. VO  
BUDE ODSTRANĚN

SKLONOVÉ POMĚRY:

UL.KVAPILOVA



PROJEKT: R48 FRÝDEK - MÍSTEK, OBCHVAT  
DEŠŤOVÁ KANALIZACE - SO301

0,12800 NN KABEL; VEDENÍ  
OSAZENÍ PŮLENÉ CHRÁNIČKY SE ZÁMKEM DN110



SMĚROVÉ POMĚRY:

SOUŘADNICOVÝ SYSTÉM: S-JTSK  
VÝŠKOVÝ SYSTÉM: B.p.v.

VEDOUcí PROJEKTANT	ING. PAVEL HANYK			ZHOTOVITEL:
ZODPOVĚDNÝ PROJEKTANT	ING. PAVEL HANYK			
ZPRACOVAL	ING. PAVEL HANYK			
TECHNICKÁ KONTROLA	ING. DAGMAR KLAJMONOVÁ			
INVESTOR, OBJEDNATEL	STATUTÁRNÍ MĚSTO FRYDEK - MÍSTEK, RADNÍČNÍ 1148, FRYDEK 73801 FRYDEK - MÍSTEK			
KRAJ: MORAVSKOSLEZSKÝ	OKRES: FRYDEK - MÍSTEK	OBEC: FRYDEK - MÍSTEK	www.doprplan.cz	
AKCE:	<b>ÚPRAVA CYKLOSTEZKY V OBLASTI OLEŠNÁ UL. KVAPILOVA, K.Ú. MÍSTEK</b>			DATUM 08/2017
ČÁST:	<b>SO 101 ÚPRAVA CYKLOSTEZKY</b>			MĚŘITKO 1:500/50
				STUPĚN DSP+DPS
				ZAK. ČÍSLO 17014
PRÍLOHA:				ČÍS. PRÍLOHY <div style="display: inline-block; width: 100px; height: 100px; border: 2px solid black; border-radius: 50%; text-align: center; line-height: 100px; font-size: 24px; font-weight: bold;">03.</div>
<b>PODÉLNÝ PROFIL</b>				